



**КОМИТЕТ ИМУЩЕСТВЕННЫХ ОТНОШЕНИЙ  
АДМИНИСТРАЦИИ ПЕРМСКОГО МУНИЦИПАЛЬНОГО ОКРУГА**

**РЕШЕНИЕ**

о размещении объектов № 3563

Пермский край  
Пермский округ

14.12.2023

Комитет имущественных отношений администрации Пермского муниципального округа разрешает Акционерному обществу «Газпром газораспределение Пермь» (ИНН 5902183841, ОГРН 1025900512670, почтовый адрес: 614000, г. Пермь, ул. Петропавловская, 43)

размещение объекта «Газопровод давлением до 1.2 Мпа, для размещения которого не требуется разрешения на строительство»

на землях государственная собственность на которые не разграничена

на срок 1 год

Местоположение: Пермский край, Пермский муниципальный округ, д. Кондратово, ул. Цветочная, д. 42

Приложение: схема предполагаемых к использованию земель или части земельного участка.

Особые условия использования:

- 1) При размещении газопровода учесть параметры ширины проезда улично-дорожной сети, во избежание сужения полосы отвода дороги.
- 2) При условии получения разрешения на производство земляных работ.

Заместитель председателя комитета



(подпись, печать)

М.В. Королева



Схема предполагаемых к использованию земель или части земельного участка

Объект: Газопровод давлением до 1,2 Мпа включительно, для размещения которого не требуется разрешения на строительство

Местоположение: расположенных рядом с домом по адресу: Пермский край, Пермский муниципальный округ, д. Кондратово, ул. Цветочная, д.42

Площадь земель или части земельного участка, кв.м.: 700








Категория земель: земли населенных пунктов

Вид разрешенного использования: -

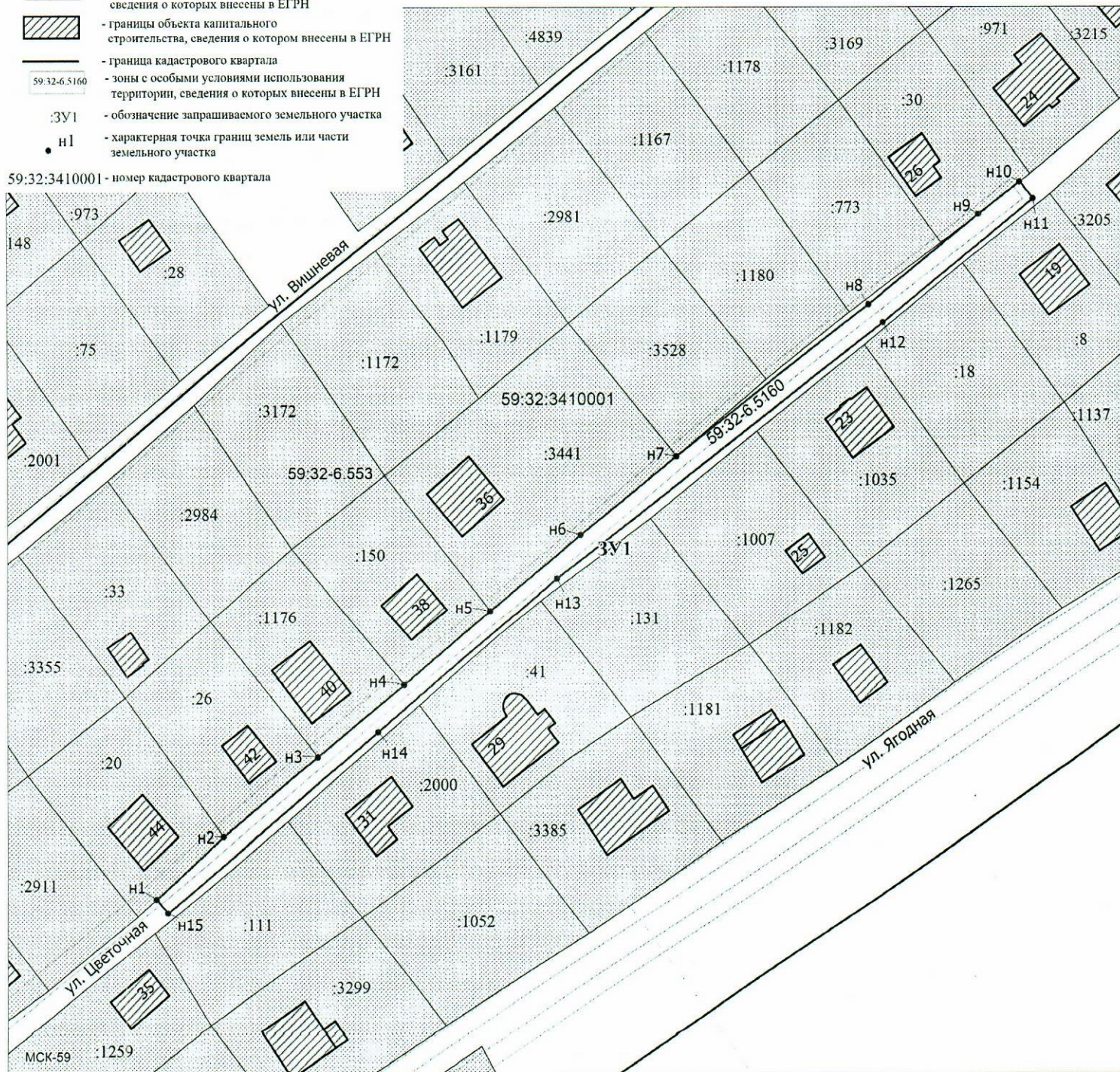
Описание границ смежных землепользователей:

- От точки н1 до точки н2 - земельный участок с кадастровым номером 59:32:3410001:20
- От точки н2 до точки н3 - земельный участок с кадастровым номером 59:32:3410001:26
- От точки н3 до точки н4 - земельный участок с кадастровым номером 59:32:3410001:1176
- От точки н4 до точки н5 - земельный участок с кадастровым номером 59:32:3410001:150
- От точки н5 до точки н7 - земельный участок с кадастровым номером 59:32:3410001:3441
- От точки н7 до точки н9 - земли общего пользования
- От точки н9 до точки н10 - земельный участок с кадастровым номером 59:32:3410001:30
- От точки н10 до точки н1 - земли общего пользования

Условные обозначения:

-  - предполагаемый участок земель, на которых планируется размещение объекта
-  :1175 - границы и номер земельного участка, сведения о которых внесены в ЕГРН
-  - границы объекта капитального строительства, сведения о котором внесены в ЕГРН
-  - граница кадастрового квартала
-  59:32:6.5160 - зоны с особыми условиями использования территории, сведения о которых внесены в ЕГРН
-  :3У1 - обозначение запрашиваемого земельного участка
-  н1 - характерная точка границ земель или части земельного участка

59:32:3410001 - номер кадастрового квартала



Масштаб 1:700

Заявитель: Княмова Д.Х. / Княмова Д.Х. (подпись, расшифровка подписи)

МП

(для юридических лиц и индивидуальных предпринимателей)

Каталог координат, м

№ точки границы	X	Y
н1	514716.59	2223067.21
н2	514727.08	2223078.93
н3	514740.30	2223095.35
н4	514752.34	2223110.30
н5	514765.22	2223125.25
н6	514778.29	2223141.02
н7	514791.48	2223157.75
н8	514817.03	2223191.19
н9	514832.57	2223210.33
н10	514838.03	2223217.59
н11	514835.19	2223219.90
н12	514813.89	2223193.67
н13	514770.81	2223136.90
н14	514744.39	2223105.76
н15	514714.21	2223069.19
н1	514716.59	2223067.21